



Motorradtouren durch die Fränkische Schweiz



zusammengestellt vom Tourismusbüro Pottenstein

Tourismusbüro – Kurverwaltung
Forchheimer Str. 1
91278 Pottenstein
Tel. 09243/708-41; -42
Fax.09243/708-40
info@pottenstein.de
www.pottenstein.de

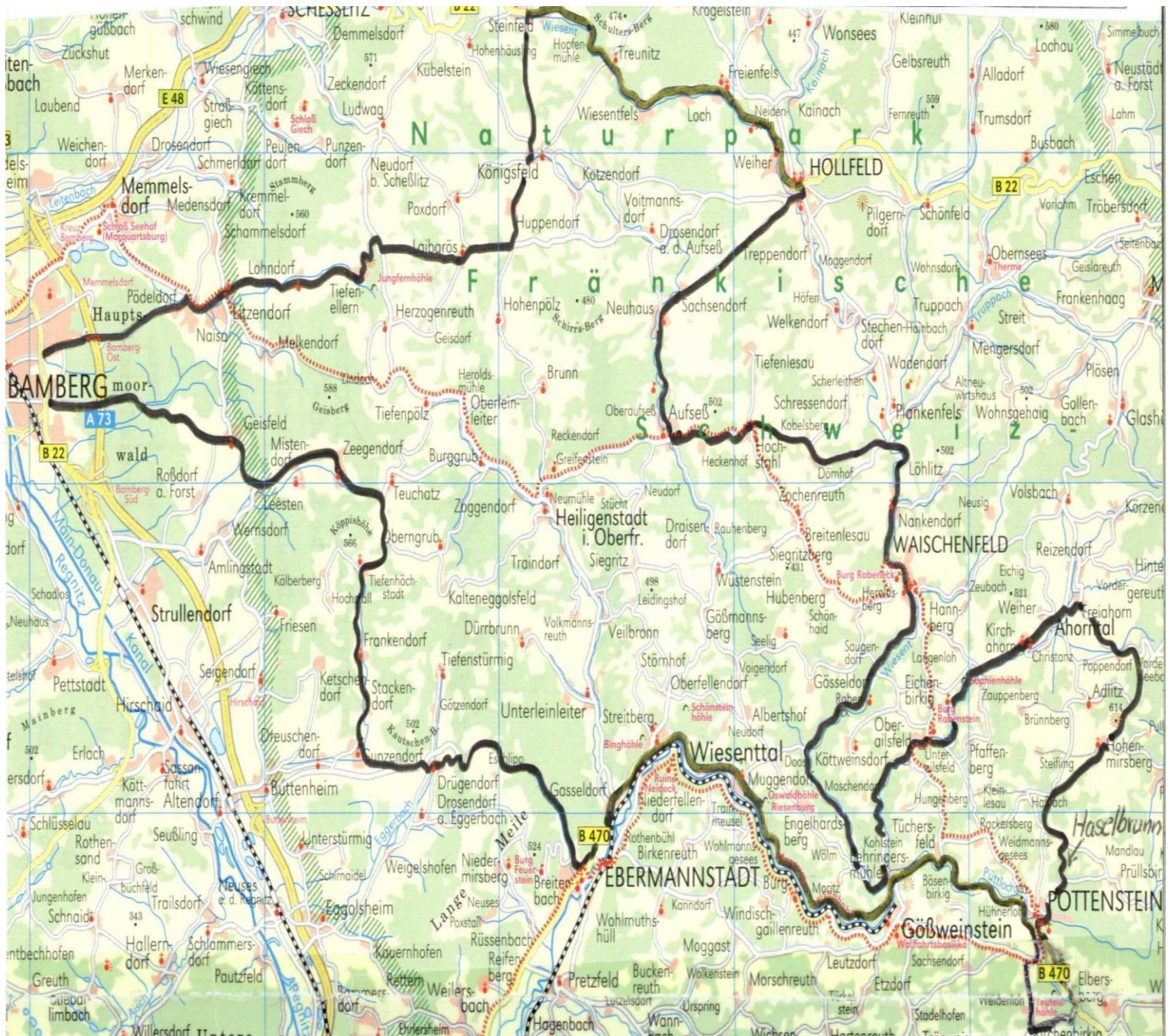
Die Fränkische Schweiz vom Westen (Bamberg) aus – Länge ca. 160 km

Bamberg – Pödeldorf – Litzendorf – Tiefenellern – Leibarös – Huppendorf – Königsfeld – Steinfeld – Hollfeld – Sachsendorf – Aufseß – Heckenhof – Hochstahl – Nankendorf – Waischenfeld – Behringersmühle – Oberailsfeld – Kirchahorn – Freiahorn – Poppendorf – Hohenmirsberg – Haselbrunn – Pottenstein – Kirchenbirkig – Pottenstein – Tüchersfeld – Behringersmühle – Muggendorf – Streitberg – Ebermannstadt – Drügendorf – Gunzendorf – Frankendorf – Tiefenhöchstadt – Zeegendorf – Geisfeld – Bamberg

Folgende Täler werden durchfahren: Ellertal, Aufseßtal, Wiesenttal, Ailsbachtal, Haselbrunnal, Weiherbachtal, unteres Püttlachtal,

Das Interessanteste am Weg: Ellerner Berg, Burg Ober- und Unteraufseß, Burg Waischenfeld, Sophienhöhle, Hohenmirsberger Platte, Burg Pottenstein, Sommerrodelbahn, Schöngrundsee, Felsenbad, Teufelshöhle, Fränkische Schweiz Museum Tüchersfeld, Binghöhle

Motorradfahrer Treff: Lohndorf, Huppendorf, Heckenhof, Hochstahl, Oberailsfeld, Pottenstein, Gunzendorf, Geisfeld



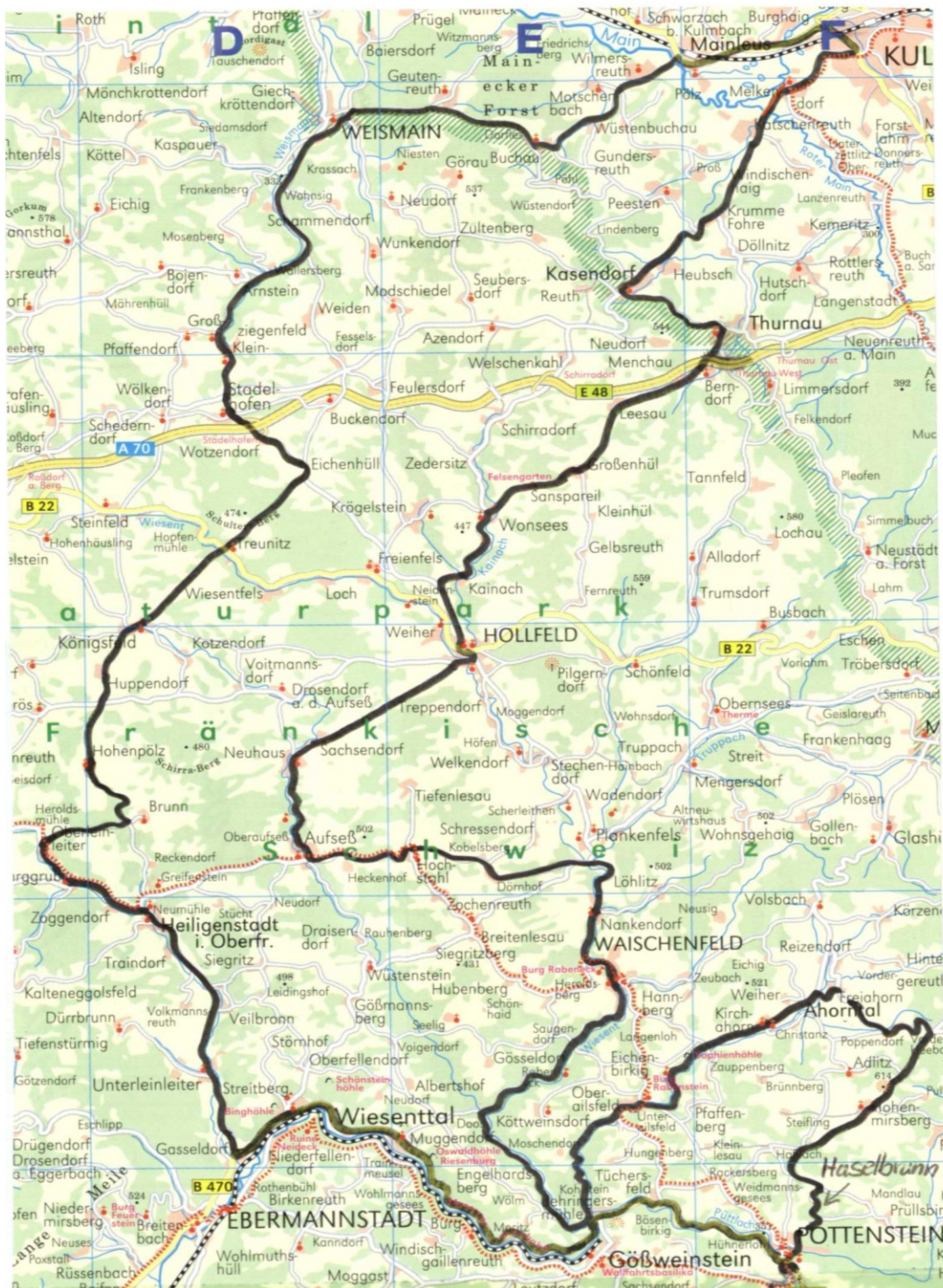
Die Fränkische Schweiz vom Norden (Kulmbach) aus – Länge ca. 170 km

Kulmbach – Weismain – Kleinziegenfeld – Stadelhofen – Treunitz – Königsfeld – Huppendorf – Hohenpözl – Oberleinleiter – Burggrub – Heiligenstadt – Gasseldorf – Streitberg – Muggendorf – Behringersmühle – Tüchersfeld – Pottenstein – Kirchenbirkig – Pottenstein – Haselbrunn – Hohenmirsberg – Poppendorf – Freiahorn – Kirchahorn – Oberailsfeld – Behringersmühle – Waischenfeld – Nankendorf – Hochstahl – Heckenhof – Aufseß – Hollfeld – Krainach – Wonsees – Sanspareil – Thurnau – Kasendorf – Kulmbach

Folgende Täler werden durchfahren: Kleinziegenfelder Tal, Leinteitertal, unteres Wiesenttal, unteres Püttlachtal, Weiherbachtal, Haselbrunnal, Ailsbachtal, oberes Wiesenttal, Aufseßtal, Kainachtal

Das Interessanteste am Weg: Burg Greifenstein, Binghamöhle, Fränkische Schweiz Museum Tüchersfeld, Burg Pottenstein, Sommerrodelbahn, Schöngrundsee, Felsenbad, Teufelhöhle, Hohenmirsberger Platte, Sophienhöhle, Burg Waischenfeld, Burg Unter- und Oberaufseß, Burg Zwernitz, Felsengarten Sanspareil

Motorradfahrer Treff: Huppendorf, Burggrub, Pottenstein, Oberailsfeld, Hochstahl, Heckenhof



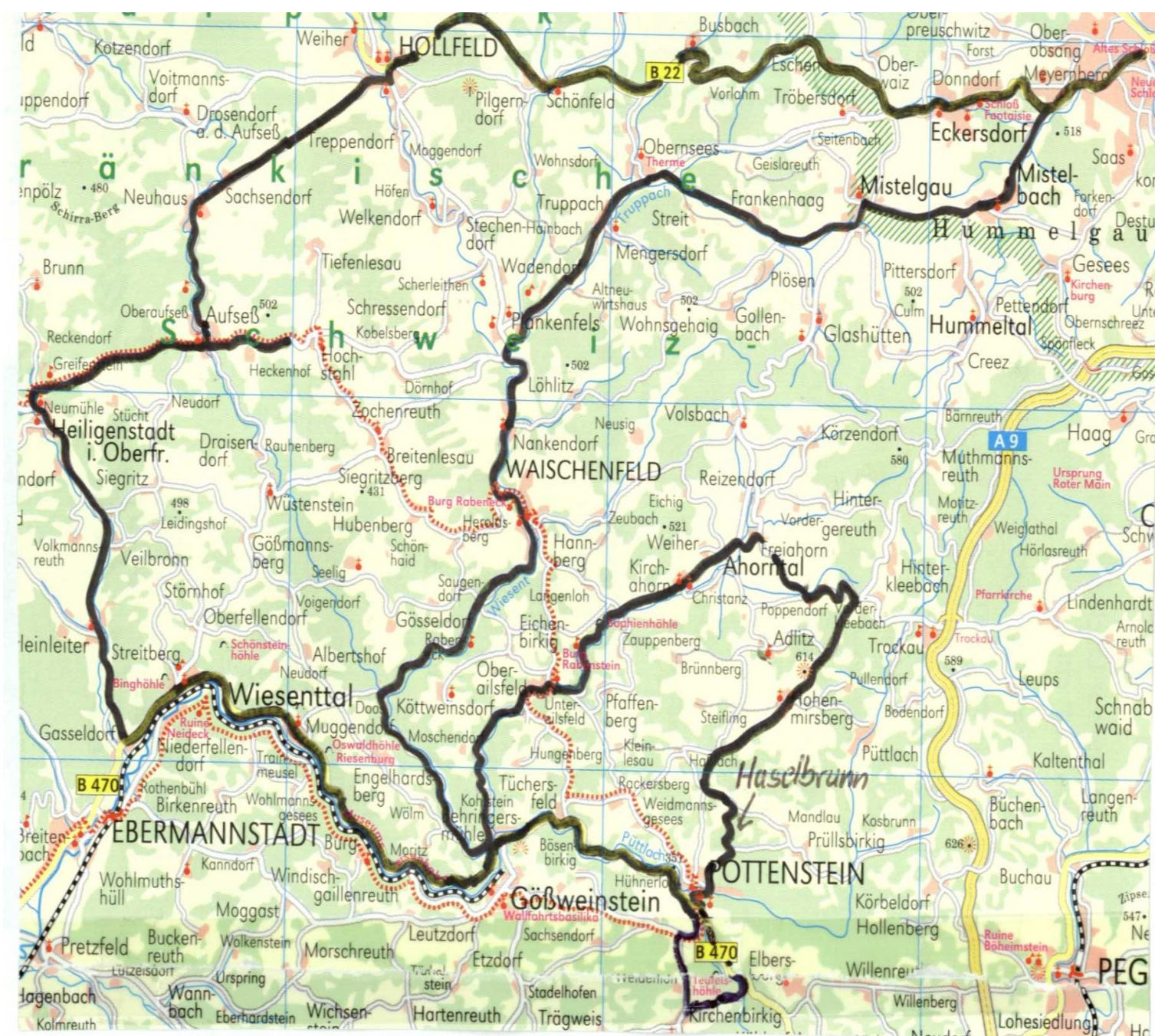
Die Fränkische Schweiz vom Osten (Bayreuth) aus – Länge ca. 140 km

Bayreuth – Eckersdorf – Busbach – Schönfeld – Hollfeld – Aufseß – Heckenhof – Aufseß – Heiligenstadt – Gasseldorf – Streitberg – Muggendorf – Behringersmühle – Tüchersfeld – Pottenstein – Kirchenbirkig – Pottenstein – Haselbrunn – Hohenmirsberg – Poppendorf – Freiahorn – Kirchahorn – Oberailsfeld – Behringersmühle – Waischenfeld – Nankendorf – Plankenfels – Obernsees – Frankenhaag – Mistelgau – Mistelbach – Bayreuth

Folgende Täler werden durchfahren: Aufseßtal, Leinleitertal, unteres Wiesenttal, unteres Püttlachtal, Weiherbachtal, Haselbrunnal, Ailsbachtal, oberes Wiesenttal

Das Interessanteste am Weg: Schloß Fantasie, Burg Ober-und Unteraufseß, Burg Geifenstein, Binghöhle, Fränkische Schweiz Museum, Burg Pottenstein, Sommerrodelbahn, Schöngrundsee, Felsenbad, Teufelhöhle, Hohenmirsberger Platte, Sophienhöhle, Burg Waischenfeld, Ruppertskapelle Obernsees

Motorradfahrer Treff: Heckenhof , Pottenstein, Oberailsfeld



Die Fränkische Schweiz vom Süden (Nürnberg) aus – Länge ca. 185 km

Nürnberg – Heroldsberg – Igensdorf – Gräfenberg – Hiltboldstein – Leupoldstein – Weidenhüll – Regenthal – Kirchenbirkig – Pottenstein – Tüchersfeld – Behringersmühle – Oberailsfeld – Kirchahorn – Volsbach – Waischenfeld – Nankendorf – Hochstahl – Heckenhof – Aufseß – Heiligenstadt – Gasseldorf – Streitberg – Muggendorf – Behringersmühle – Gößweinstein – Stadelhofen – Kleingese – Bieberbach – Wichsenstein – Egloffstein – Wolfsberg – Obertrubach – Neudorf – Hiltboldstein – Gräfenberg - Nürnberg

Folgende Täler werden durchfahren: Weiherbachtal, unteres Püttlachtal, Ailsbachtal, oberes Wiesenttal, Leinleitertal, unteres Wiesenttal, Trubachtal

Das Interessanteste am Weg: Burg Hiltboldstein, Teufelhöhle, Schöngrundsee, Felsenbad, Sommerrodelbahn, Burg Pottenstein, Fränkische Schweiz Museum Tüchersfeld, Sophienhöhle, Burg Waischenfeld, Burg Unteraufseß, Burg Greifenstein, Binghöhle, Basilika und Burg Gößweinstein, Burg Egloffstein

Motorradfahrer Treff: Pottenstein, Oberailsfeld, Hochstahl, Heckenhof



Die Fränkische Schweiz vom Südwesten (Forchheim) aus – Länge ca. 155 km

Forchheim – Kersbach – Effeltrich – Kunreuth – Weingarts – Walkersbrunn – Gräfenberg – Hiltpoldstein – Obertrubach – Egloffstein – Wachsenstein – Bieberbach – Kleingese – Stadelhofen – Gößwein – Behringersmühle – Tüchersfeld – Pottenstein – Kirchenbirkig – Pottenstein – Haselbrunn – Hohenmirsberg – Poppendorf – Freiahorn – Kirchahorn – Oberailsfeld – Behringersmühle – Waischenfeld – Nankendorf – Hochstahl – Heckenhof – Aufseß – Heiligenstadt – Gasseldorf – Ebermannstadt – Pretzfeld – Kirchehrenbach – Reuth – Forchheim

Folgende Täler werden durchfahren: Trubachtal, unteres Püttlachtal, Weiherbachtal, Haselbrunnal, Ailsbachtal, oberes Wiesental, Leinleitertal, unteres Wiesental

Das Interessanteste am Weg: Kirchenburg Effeltrich, Burg Hiltpoldstein, Burg Egloffstein, Basilika und Burg Gößwein, Fränkische Schweiz Museum Tüchersfeld, Burg Pottenstein, Sommerrodelbahn, Schöngrundsee, Felsenbad, Hohenmirsberger Platte, Sopienhöhle, Burg Waischenfeld, Burg Unteraufseß, Burg Greifenstein

Motorradfahrer Treff: Pottenstein, Oberailsfeld, Hochstahl, Heckenhof



Die Fränkische Schweiz ist vor allem wegen der engen, kurvenreichen Talstrecken eines der reizvollsten und interessantesten Gebiete für Motorradfahrer. Um einen verträglichen Kompromiss zwischen „Action“, verantwortungsbewusstem Fahren und landschaftlichen Reizen herzustellen, haben wir einige der geeignetsten Touren aus allen Himmelsrichtungen ins Herz der Fränkischen Schweiz zusammengestellt.

Besonders berücksichtigt wurden auch die interessantesten Sehenswürdigkeiten und Einrichtungen am Rande der Strecken, sowie die schönsten Einkehrmöglichkeiten.

Wichtige Biker Webs:

www.pottenstein.de

www.fraenkische-schweiz.com

Kein Motorrad?

Motorradvermietung des Fachhandels, www.motorradvermietung.net

Keinen Tourenguide?

Günther Grohmann, Bischof-Heinrich-Str. 16, 91257 Pegnitz, Tel.: 0 92 46 / 98 92 88,
Mobil: 01 51 / 17 36 05 19

Viel Spaß beim „Biken“ durch die Fränkische Schweiz!



Alle Angaben ohne Gewähr